




|   |   |                 |
|---|---|-----------------|
|  <b>TRANSPORDIAMET</b> | TRANSPORDIAMETI JUHTIMISSÜSTEEM   | OT_040_J1_V1_r1 |
|   | <b>RIIGIVARA KASUTAMISEKS ANDMISE JA ISIKLIKU<br/>KASUTUSÕIGUSE SEADMISE TAOTLUS (KERGLIIKLUSTEED JA<br/>RAJATISED)</b> |                 |
|   | Kinnitamine: 21.01.2026 nr 4-5/1-1  | 1/6             |


|  |  |
|--|--|
| <b>TAOTLEJA<br/>ANDMED</b>   | Nimi: Tartu Vallavalitsus  |
|  | Registrikood: 75006486   |
|  | Aadress: Haava tn 6, Kõrveküla alevik, Tartu vald  |
|  | E-posti aadress: <a href="mailto:tartuvald@tartuvald.ee">tartuvald@tartuvald.ee</a>  |
|  | Volitatud esindaja nimi ja kontakt: Mari Niine, <a href="mailto:mari.niine@tartuvald.ee">mari.niine@tartuvald.ee</a> , 5265519   |
| <b>1. KOORMATAVA<br/>RIIGIMAA ANDMED</b><br>(info Maa- ja Ruumiameti<br>kaardirakendusest) | Number ja nimetus: nr 14221 Äksi-Kukulinna tee   |
|  | Katastritunnus: 77301:002:3240   |
|  | Kinnistu registriosa number: 6023250   |
|  | Riigi kinnisvararegistri objekti kood: KV8456  |
| <b>1. KASUTUSÕIGUSE<br/>ALA</b>  | POS 1: madalpinge maakaabel<br>Ruumikuju andmed: PARI ID 1071705 ja <a href="https://pari.kataster.ee/magic-link/4d936931-cebb-422b-b4d5-37f613c569a9">https://pari.kataster.ee/magic-link/4d936931-cebb-422b-b4d5-37f613c569a9</a>        |
| <b>2. KOORMATAVA<br/>RIIGIMAA ANDMED</b><br>(info Maa- ja Ruumiameti<br>kaardirakendusest) | Number ja nimetus: nr 39 Tartu-Jõgeva-Aravete tee  |
|  | Katastritunnus: 77301:002:0167   |
|  | Kinnistu registriosa number: <a href="#">2448235</a>   |
|  | Riigi kinnisvararegistri objekti kood: KV8456  |
| <b>2. KASUTUSÕIGUSE<br/>ALA</b>  | POS 2: istepingi paigaldamiseks<br>Ruumikuju andmed: PARI ID 1071707 ja <a href="https://pari.kataster.ee/magic-link/ada7c180-e2a8-4137-a18b-5bb6baa8cab2">https://pari.kataster.ee/magic-link/ada7c180-e2a8-4137-a18b-5bb6baa8cab2</a>    |
| <b>3. KOORMATAVA<br/>RIIGIMAA ANDMED</b><br>(info Maa- ja Ruumiameti<br>kaardirakendusest) | Number ja nimetus: nr 39 Tartu-Jõgeva-Aravete tee  |
|  | Katastritunnus: 79402:001:0313   |
|  | Kinnistu registriosa number: <a href="#">3903504</a>   |
|  | Riigi kinnisvararegistri objekti kood: <a href="#">KV19149</a>   |
| <b>3. KASUTUSÕIGUSE<br/>ALA</b>  | POS 3: madalpinge õhuliini rajamiseks<br>Ruumikuju andmed: PARI ID 1071714 <a href="https://pari.kataster.ee/magic-link/6c7598da-5617-4c1c-864f-f963b38d465f">https://pari.kataster.ee/magic-link/6c7598da-5617-4c1c-864f-f963b38d465f</a> |

|   |   |                 |
|---|---|-----------------|
|  <b>TRANSPORDIAMET</b> | TRANSPORDIAMETI JUHTIMISSÜSTEEM   | OT_040_J1_V1_r1 |
|   | <b>RIIGIVARA KASUTAMISEKS ANDMISE JA ISIKLIKU KASUTUSÕIGUSE SEADMISE TAOTLUS (KERGLIIKLUSTEED JA RAJATISED)</b> |                 |
|   | Kinnitamine: 21.01.2026 nr 4-5/1-1  | 2/6             |


|   |   |
|---|---|
| <b>4. KOORMATAVA RIIGIMAA ANDMED</b><br>(info Maa- ja Ruumiameti kaardirakendusest) | Number ja nimetus: nr 39 Tartu-Jõgeva-Aravete tee   |
|   | Katastritunnus: 79402:001:0066  |
|   | Kinnistu registriosa number: <a href="#">3187950</a>  |
|   | Riigi kinnisvararegistri objekti kood: <a href="#">KV62815</a>  |
| <b>4. KASUTUSÕIGUSE ALA</b>   | POS 4: madalpinge õhuliini rajamiseks<br>Ruumikuju andmed: PARI ID 1071717 <a href="https://pari.kataster.ee/magic-link/c6c4c0b5-00de-472d-abad-faaa8f50e9fa">https://pari.kataster.ee/magic-link/c6c4c0b5-00de-472d-abad-faaa8f50e9fa</a>                  |
|   | Pos 9: jalgratta- ja jalgte rajamiseks<br>Ruumikuju andmed: PARI ID 1071788 ja <a href="https://pari.kataster.ee/magic-link/fddaf1dc-b1a7-425f-880a-62adbb7cc1f7">https://pari.kataster.ee/magic-link/fddaf1dc-b1a7-425f-880a-62adbb7cc1f7</a>              |
|   | Pos 12: jalgratta- ja jalgte rajamiseks<br>Ruumikuju andmed: PARI ID 1071792 ja <a href="https://pari.kataster.ee/magic-link/8a4fca6d-dd04-44f4-a129-3148a2f1a914">https://pari.kataster.ee/magic-link/8a4fca6d-dd04-44f4-a129-3148a2f1a914</a>             |
|   | POS 14: madalpinge maakaabli ja valgustuse rajamiseks<br>Ruumikuju andmed: PARI ID 1071795 <a href="https://pari.kataster.ee/magic-link/52ce2477-2a96-4e02-8f42-420f762bb0c1">https://pari.kataster.ee/magic-link/52ce2477-2a96-4e02-8f42-420f762bb0c1</a>  |
|   | Pos 16: jalgratta- ja jalgte ja truubi rajamiseks<br>Ruumikuju andmed: PARI ID 1075267 ja <a href="https://pari.kataster.ee/magic-link/46aeb98a-2233-4633-83a8-b403d355668d">https://pari.kataster.ee/magic-link/46aeb98a-2233-4633-83a8-b403d355668d</a>   |
|   | Pos 18: jalgratta- ja jalgte ning truubi rajamiseks<br>Ruumikuju andmed: PARI ID 1075269 ja <a href="https://pari.kataster.ee/magic-link/86081d8a-9f00-4ee3-a057-73f1d2b7b57d">https://pari.kataster.ee/magic-link/86081d8a-9f00-4ee3-a057-73f1d2b7b57d</a> |
|   | Pos 21: jalgratta- ja jalgte rajamiseks<br>Ruumikuju andmed: PARI ID 1072380 ja <a href="https://pari.kataster.ee/magic-link/ece05cb2-8ce4-44c4-aafa-f05fe525621b">https://pari.kataster.ee/magic-link/ece05cb2-8ce4-44c4-aafa-f05fe525621b</a>             |
|   | Pos 23: jalgratta- ja jalgte rajamiseks<br>Ruumikuju andmed: PARI ID 1072962 ja <a href="https://pari.kataster.ee/magic-link/fd9df79b-e5eb-4243-841d-ae67a5878695">https://pari.kataster.ee/magic-link/fd9df79b-e5eb-4243-841d-ae67a5878695</a>             |
|   | Pos 25: madalpinge õhuliini rajamiseks<br>Ruumikuju andmed: PARI ID 1072967 ja <a href="https://pari.kataster.ee/magic-link/a5e9d96d-784d-4cbe-9306-3494253d0c65">https://pari.kataster.ee/magic-link/a5e9d96d-784d-4cbe-9306-3494253d0c65</a>              |
|   | Pos 26: jalgratta- ja jalgte rajamiseks<br>Ruumikuju andmed: PARI ID 1072969 ja <a href="https://pari.kataster.ee/magic-link/86081d8a-9f00-4ee3-a057-73f1d2b7b57d">https://pari.kataster.ee/magic-link/86081d8a-9f00-4ee3-a057-73f1d2b7b57d</a>             |

|   |   |                 |
|---|---|-----------------|
|  <b>TRANSPORDIAMET</b> | TRANSPORDIAMETI JUHTIMISSÜSTEEM   | OT_040_J1_V1_r1 |
|   | <b>RIIGIVARA KASUTAMISEKS ANDMISE JA ISIKLIKU KASUTUSÕIGUSE SEADMISE TAOTLUS (KERGLIIKLUSTEED JA RAJATISED)</b> |                 |
|   | Kinnitamine: 21.01.2026 nr 4-5/1-1  | 3/6             |


|   |  |
|---|--|
|   | <a href="link/ed4ef8ce-eaa1-4e49-a241-fec3d76b97cc">link/ed4ef8ce-eaa1-4e49-a241-fec3d76b97cc</a><br><br>Pos 30: madalpinge õhuliini rajamiseks<br>Ruumikuju andmed: PARI ID 1073562 ja <a href="https://pari.kataster.ee/magic-link/8f441b3c-c5f0-4880-810f-d251fa82d77e">https://pari.kataster.ee/magic-link/8f441b3c-c5f0-4880-810f-d251fa82d77e</a><br><br>Pos 32: jalgratta- ja jalgteed rajamiseks<br>Ruumikuju andmed: PARI ID 1073564 ja <a href="https://pari.kataster.ee/magic-link/a19f23e9-11b9-4e2c-b8a8-15eae98b2bc6">https://pari.kataster.ee/magic-link/a19f23e9-11b9-4e2c-b8a8-15eae98b2bc6</a> |
| <b>5. KOORMATAVA RIIGIMAA ANDMED</b><br><br>(info Maa- ja Ruumiameti kaardirakendusest) | Number ja nimetus: nr 39 Tartu-Jõgeva-Aravete tee  |
|   | Katastritunnus: 79402:001:0323   |
|   | Kinnistu registriosa number: <a href="#">16314650</a>  |
|   | Riigi kinnisvararegistri objekti kood: <a href="#">KV85355</a>   |
| <b>5. KASUTUSÕIGUSE ALA</b>   | POS 5: madalpinge õhuliini rajamiseks<br>Ruumikuju andmed: PARI ID 1071718 <a href="https://pari.kataster.ee/magic-link/e0248bb9-b811-4297-a2bc-582aa384735e">https://pari.kataster.ee/magic-link/e0248bb9-b811-4297-a2bc-582aa384735e</a><br><br>POS 6: jalgratta- ja jalgteed rajamiseks<br>Ruumikuju andmed: PARI ID 1071719 ja <a href="https://pari.kataster.ee/magic-link/bd984caa-fbf5-47b3-9832-61ee5a7d32cb">https://pari.kataster.ee/magic-link/bd984caa-fbf5-47b3-9832-61ee5a7d32cb</a>   |
|   |  |
| <b>6. KOORMATAVA RIIGIMAA ANDMED</b><br><br>(info Maa- ja Ruumiameti kaardirakendusest) | Number ja nimetus: nr 39 Tartu-Jõgeva-Aravete tee  |
|   | Katastritunnus: 79402:001:0370   |
|   | Kinnistu registriosa number: <a href="#">3949204</a>   |
|   | Riigi kinnisvararegistri objekti kood: <a href="#">KV19421</a>   |
| <b>6. KASUTUSÕIGUSE ALA</b>   | POS 7: jalgratta- ja jalgteed rajamiseks<br>Ruumikuju andmed: PARI ID 1071733 ja <a href="https://pari.kataster.ee/magic-link/9f61b8cf-0443-45d6-9949-1b8550ad8b89">https://pari.kataster.ee/magic-link/9f61b8cf-0443-45d6-9949-1b8550ad8b89</a>   |
| <b>7. KOORMATAVA RIIGIMAA ANDMED</b><br><br>(info Maa- ja Ruumiameti kaardirakendusest) | Number ja nimetus: nr 39 Tartu-Jõgeva-Aravete tee  |
|   | Katastritunnus: 79402:001:0377   |
|   | Kinnistu registriosa number: <a href="#">3949404</a>   |
|   | Riigi kinnisvararegistri objekti kood: <a href="#">KV19422</a>   |
| <b>7. KASUTUSÕIGUSE ALA</b>   | POS 8: jalgratta- ja jalgteed rajamiseks<br>Ruumikuju andmed: PARI ID 1071740 ja <a href="https://pari.kataster.ee/magic-link/46b3f50c-4948-4ca8-8677-b9f054825684">https://pari.kataster.ee/magic-link/46b3f50c-4948-4ca8-8677-b9f054825684</a>   |

|   |   |                 |
|---|---|-----------------|
|  <b>TRANSPORDIAMET</b> | TRANSPORDIAMETI JUHTIMISSÜSTEEM   | OT_040_J1_V1_r1 |
|   | <b>RIIGIVARA KASUTAMISEKS ANDMISE JA ISIKLIKU KASUTUSÕIGUSE SEADMISE TAOTLUS (KERGLIIKLUSTEED JA RAJATISED)</b> |                 |
|   | Kinnitamine: 21.01.2026 nr 4-5/1-1  | 4/6             |

|  |   |
|--|---|
| <b>8. KOORMATAVA RIIGIMAA ANDMED</b><br>(info Maa- ja Ruumiameti kaardirakendusest)  | Number ja nimetus: nr 39 Tartu-Jõgeva-Aravete tee   |
|  | Katastritunnus: 79402:001:0378  |
|  | Kinnistu registriosa number: <a href="#">3949404</a>  |
|  | Riigi kinnisvararegistri objekti kood: <a href="#">KV19422</a>  |
| <b>8. KASUTUSÕIGUSE ALA</b>  | POS 10: madalpinge maakaabli ja valgusti rajamiseks<br>Ruumikuju andmed: PARI ID 1071789 ja <a href="https://pari.kataster.ee/magic-link/1c6536d4-5bff-4a91-aced-add47d405cb5">https://pari.kataster.ee/magic-link/1c6536d4-5bff-4a91-aced-add47d405cb5</a><br>POS 11: jalgratta- ja jalgte, truubi ja istepingi rajamiseks<br>Ruumikuju andmed: PARI ID 1075268 ja <a href="https://pari.kataster.ee/magic-link/c3144ae5-89fa-4278-b7e7-ff31c6e9df89">https://pari.kataster.ee/magic-link/c3144ae5-89fa-4278-b7e7-ff31c6e9df89</a> |
| <b>9. KOORMATAVA RIIGIMAA ANDMED</b><br>(info Maa- ja Ruumiameti kaardirakendusest)  | Number ja nimetus: nr 39 Tartu-Jõgeva-Aravete tee   |
|  | Katastritunnus: 79402:001:0355  |
|  | Kinnistu registriosa number: <a href="#">3937104</a>  |
|  | Riigi kinnisvararegistri objekti kood: <a href="#">KV19429</a>  |
| <b>9. KASUTUSÕIGUSE ALA</b>  | POS 13: madalpinge maakaabli ja juhtimiskilp<br>Ruumikuju andmed: PARI ID 1071794 ja <a href="https://pari.kataster.ee/magic-link/3f5c2b8b-c98d-4f58-b50a-faba5e754430">https://pari.kataster.ee/magic-link/3f5c2b8b-c98d-4f58-b50a-faba5e754430</a>  |
| <b>10. KOORMATAVA RIIGIMAA ANDMED</b><br>(info Maa- ja Ruumiameti kaardirakendusest) | Number ja nimetus: nr 39 Tartu-Jõgeva-Aravete tee   |
|  | Katastritunnus: 79402:001:0311  |
|  | Kinnistu registriosa number: <a href="#">3940204</a>  |
|  | Riigi kinnisvararegistri objekti kood: <a href="#">KV19152</a>  |
| <b>10. KASUTUSÕIGUSE ALA</b>   | POS 15: jalgratta- ja jalgte ning truubi rajamiseks<br>Ruumikuju andmed: PARI ID 1075266 ja <a href="https://pari.kataster.ee/magic-link/a746e8a0-4f69-48ef-b6c0-b178d700e252">https://pari.kataster.ee/magic-link/a746e8a0-4f69-48ef-b6c0-b178d700e252</a><br>POS 17: madalpinge maakaabli rajamiseks<br>Ruumikuju andmed: PARI ID 1072366 ja <a href="https://pari.kataster.ee/magic-link/f91978b4-1f70-43db-8dfc-6a98db1a1088">https://pari.kataster.ee/magic-link/f91978b4-1f70-43db-8dfc-6a98db1a1088</a>                      |
| <b>11. KOORMATAVA RIIGIMAA ANDMED</b><br>(info Maa- ja Ruumiameti kaardirakendusest) | Number ja nimetus: nr 39 Tartu-Jõgeva-Aravete tee   |
|  | Katastritunnus: 79402:001:0321  |
|  | Kinnistu registriosa number: <a href="#">3694950</a>  |
|  | Riigi kinnisvararegistri objekti kood: <a href="#">KV62827</a>  |

|   |   |                 |
|---|---|-----------------|
|  <b>TRANSPORDIAMET</b> | TRANSPORDIAMETI JUHTIMISSÜSTEEM   | OT_040_J1_V1_r1 |
|   | <b>RIIGIVARA KASUTAMISEKS ANDMISE JA ISIKLIKU KASUTUSÕIGUSE SEADMISE TAOTLUS (KERGLIIKLUSTEED JA RAJATISED)</b> |                 |
|   | Kinnitamine: 21.01.2026 nr 4-5/1-1  | 5/6             |

|  |   |
|--|---|
| <b>11. KASUTUSÕIGUSE ALA</b>   | POS 19: madalpinge maakaabli ja valgusti rajamiseks<br>Ruumikuju andmed: PARI ID 1072368 ja <a href="https://pari.kataster.ee/magic-link/58a0fcee-f327-4e54-bb78-d16d4b3e947a">https://pari.kataster.ee/magic-link/58a0fcee-f327-4e54-bb78-d16d4b3e947a</a><br><br>POS 20: jalgratta- ja jalgte, truubi ning istepingi rajamiseks<br>Ruumikuju andmed: PARI ID 1075271 ja <a href="https://pari.kataster.ee/magic-link/262a162f-4d07-4246-b776-cba8912be7b5">https://pari.kataster.ee/magic-link/262a162f-4d07-4246-b776-cba8912be7b5</a> |
| <b>12. KOORMATAVA RIIGIMAA ANDMED</b><br>(info Maa- ja Ruumiameti kaardirakendusest) | Number ja nimetus: nr 39 Tartu-Jõgeva-Aravete tee   |
|  | Katastritunnus: 79402:001:0359  |
|  | Kinnistu registriosa number: <a href="#">3933004</a>  |
|  | Riigi kinnisvararegistri objekti kood: <a href="#">KV19356</a>  |
| <b>12. KASUTUSÕIGUSE ALA</b>   | POS 22: istepingi paigaldamiseks<br>Ruumikuju andmed: PARI ID 1072393 ja <a href="https://pari.kataster.ee/magic-link/73058507-f40d-4ab8-ae6f-432b4191542e">https://pari.kataster.ee/magic-link/73058507-f40d-4ab8-ae6f-432b4191542e</a>  |
| <b>13. KOORMATAVA RIIGIMAA ANDMED</b><br>(info Maa- ja Ruumiameti kaardirakendusest) | Number ja nimetus: nr 39 Tartu-Jõgeva-Aravete tee   |
|  | Katastritunnus: 79402:001:0334  |
|  | Kinnistu registriosa number: <a href="#">3943604</a>  |
|  | Riigi kinnisvararegistri objekti kood: <a href="#">KV19423</a>  |
| <b>13. KASUTUSÕIGUSE ALA</b>   | POS 24: madalpinge õhuliini rajamiseks<br>Ruumikuju andmed: PARI ID 1072966 ja <a href="https://pari.kataster.ee/magic-link/3d998a74-e989-4b93-8c86-e2a7c5b7a7cd">https://pari.kataster.ee/magic-link/3d998a74-e989-4b93-8c86-e2a7c5b7a7cd</a>  |
|  | POS 27: jalgratta- ja jalgte rajamiseks<br>Ruumikuju andmed: PARI ID 1073537 ja <a href="https://pari.kataster.ee/magic-link/d4c0d59a-d08a-4e68-b01f-d1917b87fc69">https://pari.kataster.ee/magic-link/d4c0d59a-d08a-4e68-b01f-d1917b87fc69</a>   |
| <b>14. KOORMATAVA RIIGIMAA ANDMED</b><br>(info Maa- ja Ruumiameti kaardirakendusest) | Number ja nimetus: nr 39 Tartu-Jõgeva-Aravete tee   |
|  | Katastritunnus: 79402:001:0317  |
|  | Kinnistu registriosa number: <a href="#">3937704</a>  |
|  | Riigi kinnisvararegistri objekti kood: <a href="#">KV19424</a>  |
| <b>14. KASUTUSÕIGUSE ALA</b>   | POS 28: madalpinge maakaabli ja jätkumuhvi rajamiseks<br>Ruumikuju andmed: PARI ID 1073540 ja <a href="https://pari.kataster.ee/magic-link/e4ad3f76-301d-4e9c-b3fa-7729bd8d50dd">https://pari.kataster.ee/magic-link/e4ad3f76-301d-4e9c-b3fa-7729bd8d50dd</a>   |
| <b>15. KOORMATAVA</b>  | Number ja nimetus: nr 39 Tartu-Jõgeva-Aravete tee   |

|   |   |                 |
|---|---|-----------------|
|  <b>TRANSPORDIAMET</b> | TRANSPORDIAMETI JUHTIMISSÜSTEEM   | OT_040_J1_V1_r1 |
|   | <b>RIIGIVARA KASUTAMISEKS ANDMISE JA ISIKLIKU KASUTUSÕIGUSE SEADMISE TAOTLUS (KERGLIIKLUSTEED JA RAJATISED)</b> |                 |
|   | Kinnitamine: 21.01.2026 nr 4-5/1-1  | 6/6             |

|  |   |
|--|---|
| <b>RIIGIMAA ANDMED</b><br>(info Maa- ja Ruumiameti kaardirakendusest)                | Katastritunnus: 79402:001:0306  |
|  | Kinnistu registriosa number: <a href="#">3912404</a>  |
|  | Riigi kinnisvararegistri objekti kood: <a href="#">KV19138</a>  |
| <b>15. KASUTUSÕIGUSE ALA</b>   | POS 29: madalpinge maakaabli, õhuliini ja jätkumuhvi rajamiseks<br>Ruumikuju andmed: PARI ID 1073561 ja <a href="https://pari.kataster.ee/magic-link/1a9ce544-19d2-449a-89ce-2b587fd5f8e4">https://pari.kataster.ee/magic-link/1a9ce544-19d2-449a-89ce-2b587fd5f8e4</a> |
| <b>16. KOORMATAVA RIIGIMAA ANDMED</b><br>(info Maa- ja Ruumiameti kaardirakendusest) | Number ja nimetus: nr 39 Tartu-Jõgeva-Aravete tee   |
|  | Katastritunnus: 79402:001:0338  |
|  | Kinnistu registriosa number: <a href="#">3942904</a>  |
| <b>16. KASUTUSÕIGUSE ALA</b>   | Riigi kinnisvararegistri objekti kood: <a href="#">KV19359</a>  |
|  | POS 31: madalpinge õhuliini rajamiseks<br>Ruumikuju andmed: PARI ID 1073563 ja <a href="https://pari.kataster.ee/magic-link/16073143-63ae-4e35-ab2d-081b8843aba2">https://pari.kataster.ee/magic-link/16073143-63ae-4e35-ab2d-081b8843aba2</a>                          |
|  |   |
| <b>PROJEKT</b><br>(Transpordiametis kooskõlastatud)                                  | Nimetus ja number:<br>1. „Puhtaleiva-Voldi kergliiklustee ehitusprojekt, teede ehituslik osa, Põhiprojekt“, töö nr 1625.<br>2. „Puhtaleiva-Voldi kergliiklustee ehitusprojekt, välisvalgustus ja elektrivarustus“, töö nr 25056   |
|  | Projekti koostaja:<br>1. ViaVelo Inseneribüroo OÜ ja<br>2. Hepta Group Energy OÜ  |
|  | Transpordiameti kooskõlastus: kuupäev, number<br>22.12.2025 nr 7.1-2/25/10100-6   |
|  | Kas antud projektist on mingi osa juba ehitatud/ehitamisel: ei  |
| <b>TAOTLUSE LISAD</b>  | Isikliku kasutusõiguse seadmise plaanid<br>(vastavad Transpordiameti poolt kooskõlastatud projekti lisas olevatele plaanidele)  |
|  | Transpordiameti kooskõlastus projektile   |